

Số: 275/KH-UBND

Móng Cái, ngày 09 tháng 10 năm 2024

KẾ HOẠCH
Thực hiện kiểm kê đất đai, lập bản đồ hiện trạng
sử dụng đất năm 2024 thành phố Móng Cái

Căn cứ Luật Đất đai năm 2024; Luật sửa đổi, bổ sung một số điều của Luật Đất đai số 31/2024/QH15;

Căn cứ Nghị định số 102/2024/NĐ-CP ngày 30 tháng 7 năm 2024 của Chính phủ quy định chi tiết thi hành một số điều của Luật Đất đai;

Căn cứ Chỉ thị số 22/CT-TTg ngày 23/7/2024 của Thủ tướng Chính phủ về việc kiểm kê đất đai năm 2024;

Căn cứ Thông tư số 08/2024/TT-BTNMT ngày 31/7/2024 của Bộ Tài nguyên và Môi trường Quy định về thống kê, kiểm kê đất đai và lập bản đồ hiện trạng sử dụng đất;

Căn cứ Kế hoạch số 210/KH-UBND ngày 20 tháng 9 năm 2024 của Ủy ban nhân dân tỉnh Quảng Ninh về Kế hoạch kiểm kê đất đai và lập bản đồ hiện trạng sử dụng đất năm 2024 trên địa bàn tỉnh Quảng Ninh;

Theo đề nghị của Phòng Tài nguyên và Môi trường tại Công văn số 961/TNMT ngày 26/9/2024,

UBND thành phố Móng Cái ban hành kế hoạch thực hiện Kiểm kê đất đai và lập bản đồ hiện trạng sử dụng đất năm 2024 trên địa bàn thành phố Móng Cái với các nội dung như sau:

I. MỤC ĐÍCH YÊU CẦU

1. Mục đích

- Việc kiểm kê đất đai, lập bản đồ hiện trạng sử dụng đất năm 2024 trên địa bàn thành phố Móng Cái nhằm đánh giá hiện trạng sử dụng đất của từng đơn vị hành chính các cấp xã và Thành phố, hiện trạng quỹ đất đang quản lý, sử dụng, quỹ đất chưa sử dụng; đánh giá đúng thực trạng tình hình quản lý, sử dụng đất, tình hình biến động đất đai, tình hình thực hiện quy hoạch, kế hoạch sử dụng đất đã được phê duyệt, tình hình thực hiện đo đạc, cấp giấy chứng nhận quyền sử dụng đất, lập hồ sơ địa chính. Trên cơ sở đó đề xuất các giải pháp nâng cao hiệu quả quản lý, sử dụng đất trên địa bàn thành phố Móng Cái.

- Cung cấp số liệu tổng hợp, báo cáo chỉ tiêu thống kê quốc gia; phục vụ nhu cầu thông tin đất đai cho các hoạt động kinh tế - xã hội, quốc phòng, an ninh, nghiên cứu khoa học, giáo dục và đào tạo và các nhu cầu sử dụng đất của ngành, các lĩnh vực xã hội khác.

2. Yêu cầu:

- Công tác tổ chức, điều tra thu thập, xử lý, tổng hợp, công bố và lưu trữ dữ liệu kiểm kê phải được thực hiện nghiêm túc và đảm bảo theo đúng quy định của pháp luật.

- Kết quả kiểm kê đất đai và lập bản đồ hiện trạng sử dụng đất năm 2024 phải được thực hiện đầy đủ, chính xác, đúng thời gian; bảo đảm tính khách quan, trung thực, phản ánh đúng thực tế sử dụng đất và đảm bảo theo đúng quy định của pháp luật.

- Kiểm kê đất đai phải được thực hiện trực tiếp từ đơn vị hành chính cấp xã; quá trình thực hiện phải được kiểm soát chặt chẽ, nâng cao chất lượng, hiệu quả, khắc phục hạn chế, tồn tại của các kỳ kiểm kê trước đây.

II. PHẠM VI, ĐỐI TƯỢNG, NỘI DUNG KIỂM KÊ ĐẤT ĐAI VÀ LẬP BẢN ĐỒ HIỆN TRẠNG SỬ DỤNG ĐẤT

1. Phạm vi kiểm kê đất đai

Kiểm kê đất đai và lập bản đồ hiện trạng sử dụng đất năm 2024 được tiến hành trong phạm vi toàn thành phố Móng Cái theo các cấp hành chính, trong đó cấp xã là đơn vị cơ bản thực hiện kiểm kê đất đai. Kết quả kiểm kê đất đai năm 2024 của cấp xã là cơ sở để tổng hợp số liệu kiểm kê đất đai, lập bản đồ hiện trạng sử dụng đất của Thành phố.

2. Đối tượng kiểm kê đất đai

Đối tượng kiểm kê đất đai gồm: Kiểm kê đất đai về diện tích các loại đất, về các loại đối tượng sử dụng đất, đối tượng được nhà nước giao quản lý đất được thực hiện theo quy định.

3. Nội dung kiểm kê đất đai và lập bản đồ hiện trạng sử dụng đất

3.1. Nội dung kiểm kê đất đai

- Nội dung kiểm kê đất đai năm 2024 trên địa bàn thành phố Móng Cái được thực hiện theo từng đơn vị hành chính các cấp (*cấp xã và Thành phố*), xác định được diện tích các loại đất; diện tích các đối tượng đang quản lý, sử dụng đất theo quy định của pháp luật đất đai hiện hành.

- Kiểm kê chi tiết một số loại đất theo yêu cầu của Chính phủ, Bộ Tài nguyên và Môi trường (*theo Văn bản chỉ đạo, hướng dẫn*).

3.2. Lập bản đồ hiện trạng sử dụng đất

- Bản đồ hiện trạng sử dụng đất năm 2024 được xây dựng trên phạm vi toàn thành phố theo đơn vị hành chính các cấp (*cấp xã và thành phố*). Trong đó, bản đồ hiện trạng sử dụng đất cấp xã được lập là bản đồ hiện trạng sử dụng đất cơ bản, bản đồ hiện trạng sử dụng đất cấp huyện tổng hợp từ bản đồ hiện trạng sử dụng đất cấp xã.

- Nội dung, phương pháp và ký hiệu thể hiện trên bản đồ hiện trạng sử dụng đất thực hiện theo quy định.

3.3. Phân tích, đánh giá tình hình quản lý, sử dụng đất đến năm 2024

Trên cơ sở số liệu kiểm kê đất đai đã được tổng hợp, thực hiện phân tích, đánh giá đúng thực trạng tình hình sử dụng quỹ đất, tình hình biến động đất đai của từng địa phương và phạm vi toàn huyện, nhất là tình hình thực hiện quy hoạch, kế hoạch sử dụng đất, tình hình giao đất, cho thuê đất, đo đạc lập bản đồ địa chính, cấp Giấy chứng nhận quyền sử dụng đất, lập hồ sơ địa chính của từng đơn vị hành chính cấp xã và thành phố. Phân tích, làm rõ những nguyên nhân hạn chế, tồn tại và đề xuất biện pháp khắc phục.

3.4. Xây dựng báo cáo kết quả kiểm kê đất đai năm 2024

Trên cơ sở số liệu kiểm kê diện tích đất đai năm 2024, số liệu kiểm kê đất đai năm 2019 và số liệu thống kê đất đai các năm 2020, 2021, 2022 và 2023, từng cấp phải xây dựng báo cáo kết quả kiểm kê đất đai tại thời điểm năm 2024. Nội dung báo cáo như sau:

- Tình hình tổ chức thực hiện; phương pháp điều tra, thu thập số liệu kiểm kê đất đai, nguồn gốc số liệu thu thập tại cấp xã, huyện và đánh giá độ tin cậy của số liệu thu thập và số liệu tổng hợp; các thông tin khác có liên quan đến số liệu; nguồn tài liệu và phương pháp lập bản đồ hiện trạng sử dụng đất;

- Phân tích, đánh giá hiện trạng sử dụng đất theo các chỉ tiêu kiểm kê; đánh giá tình hình biến động và phân tích nguyên nhân biến động về sử dụng đất giữa năm kiểm kê với số liệu của 02 kỳ kiểm kê gần nhất; đánh giá tình hình thực hiện quy hoạch, kế hoạch, chuyển mục đích sử dụng đất trong kỳ kiểm kê đất đai; tình hình giao đất, cho thuê đất, cho phép chuyển mục đích sử dụng đất nhưng chưa thực hiện; tình hình và nguyên nhân chuyển mục đích sử dụng đất khác với hồ sơ địa chính; tình hình chuyển đổi cơ cấu đất trồng lúa; tình hình đất ngập nước; tình hình tranh chấp, giải quyết tranh chấp địa giới hành chính thực hiện trong kỳ kiểm kê (nếu có);

- Đề xuất, kiến nghị biện pháp tăng cường quản lý đất đai, nâng cao hiệu quả sử dụng đất đai.

4. Giải pháp thực thực hiện

- Việc kiểm kê đất đai, lập bản đồ hiện trạng sử dụng đất năm 2024 trên địa bàn thành phố Móng Cái được thực hiện theo đúng phương pháp quy định; trong đó phải khoanh vẽ tất cả các khoanh đất theo từng loại đất của từng đối tượng sử dụng đất, đối tượng quản lý đất cần kiểm kê trong phạm vi hành chính từng xã lên bản đồ điều tra để bảo đảm tổng hợp đầy đủ số liệu kiểm kê đất đai.

- Áp dụng công nghệ thông tin để thực hiện số hóa toàn bộ kết quả điều tra, khoanh vẽ các loại đất, các loại đối tượng kiểm kê và sử dụng phần mềm kiểm kê để tổng hợp đầy đủ, chính xác số liệu kiểm kê; đồng thời lập bản đồ hiện trạng sử dụng đất các cấp ở dạng số để khai thác sử dụng thuận tiện, lâu dài.

- Tăng cường kiểm tra, giám sát chặt chẽ trong quá trình thực hiện; đặc biệt coi trọng việc kiểm tra nghiệm thu kết quả thực hiện của tất cả các công đoạn ở các cấp, nhất là việc thực hiện ở cấp xã nhằm bảo đảm yêu cầu chất lượng, tính trung thực của số liệu kiểm kê đất đai năm 2024.

- Đơn vị, cá nhân trực tiếp thực hiện từng nhiệm vụ về kiểm kê đất đai, lập bản đồ hiện trạng sử dụng đất năm 2024 trên địa bàn thành phố Móng Cái có trách nhiệm tự kiểm tra kết quả trong suốt quá trình thực hiện và sau khi hoàn thành mỗi sản phẩm;

- Ủy ban nhân dân cấp xã kiểm tra và chịu trách nhiệm về kết quả thực hiện của cấp xã trước khi trình phê duyệt;

- Phòng Tài nguyên và Môi trường kiểm tra thẩm định việc khoan vẽ và tổng hợp số liệu của 1/3 tổng diện tích thuộc mỗi xã trên địa bàn thành phố.

III. THỜI ĐIỂM KIỂM KÊ VÀ THỜI HẠN HOÀN THÀNH

1. Thời điểm kiểm kê đất đai và lập bản đồ hiện trạng sử dụng đất năm 2024 được tính đến hết ngày 31 tháng 12 năm 2024.

2. Thời gian thực hiện và thời điểm nộp báo cáo kết quả kiểm kê đất đai và lập bản đồ hiện trạng sử dụng đất năm 2024 được quy định như sau:

- Ủy ban nhân dân cấp xã triển khai thực hiện từ ngày 01 tháng 8 năm 2024 (trong thời gian thực hiện phải tiếp tục tổng hợp tất cả các trường hợp biến động đất đai đến ngày 31 tháng 12 năm 2024); hoàn thành và nộp báo cáo kết quả lên UBND thành phố trước ngày 16 tháng 01 năm 2025;

- UBND thành phố hoàn thành và nộp báo cáo kết quả lên UBND tỉnh trước ngày 01 tháng 3 năm 2025;

IV. SẢN PHẨM GIAO NỘP KIỂM KÊ ĐẤT ĐAI

1. Hồ sơ kiểm kê đất đai năm 2024 cấp xã gồm:

- Bản đồ kiểm kê đất đai cấp xã, file điện tích tạo vùng kết nối dữ liệu của bản đồ và Bảng liệt kê danh sách các khoanh đất thống kê, kiểm kê đất đai kèm theo (01 bộ số);

- Bảng tổng hợp các trường hợp biến động trong kỳ kiểm kê do Chi nhánh Văn phòng đăng ký đất đai thành phố Móng Cái gửi đến đã được ủy ban nhân dân cấp xã rà soát thực tế, xác nhận (01 bộ giấy);

- Biểu số liệu kiểm kê đất đai (01 bộ giấy và 01 bộ số);

- Bản đồ hiện trạng sử dụng đất và báo cáo thuyết minh bản đồ hiện trạng sử dụng đất (01 bộ giấy và 01 bộ số khuôn dạng *.DGN; file điện tích tạo vùng);

- Báo cáo kết quả kiểm kê đất đai (01 bộ giấy).

2. Hồ sơ kiểm kê đất đai năm 2024 của thành phố gồm:

- Bản đồ kiểm kê đất đai và Bảng liệt kê danh sách các khoanh đất thống kê, kiểm kê đất đai kèm theo (01 bộ số);

- Biểu số liệu kiểm kê đất đai cấp xã (01 bộ giấy và 01 bộ số);

- Bản đồ hiện trạng sử dụng đất cấp xã (01 bộ số);

- Biểu số liệu kiểm kê đất đai thành phố (01 bộ giấy và 01 bộ số);

- Bản đồ hiện trạng sử dụng đất thành phố và Báo cáo thuyết minh bản đồ

hiện trạng sử dụng đất (01 bộ giấy và 01 bộ số);

- Báo cáo kết quả kiểm kê đất đai thành phố (01 bộ giấy và 01 bộ số);
- Báo cáo thuyết minh hiện trạng sử dụng đất (01 bộ giấy và 01 bộ số).

* Ngoài ra, hồ sơ giao nộp kết quả kiểm kê hiện trạng sử dụng đất năm 2024 của các cấp được thực hiện theo quy định và các tài liệu kiểm kê chi tiết theo yêu cầu của Chính phủ, Bộ Tài nguyên và Môi trường (nếu có).

V. KINH PHÍ THỰC HIỆN

Kinh phí thực hiện kiểm kê đất đai, lập bản đồ hiện trạng sử dụng đất năm 2024 do ngân sách nhà nước đảm bảo theo đúng quy định của pháp luật.

VI. TRÁCH NHIỆM CỦA CÁC CƠ QUAN, ĐƠN VỊ

1. Phòng Tài nguyên và Môi trường

- Lập Phương án - Dự toán kiểm kê đất đai và lập bản đồ hiện trạng sử dụng đất năm 2024 cấp thành phố, cấp xã trình UBND Thành phố phê duyệt theo quy định;

- Chủ trì, phối hợp với cơ quan, đơn vị có liên quan tham mưu thành lập Ban chỉ đạo kiểm kê đất đai cấp thành phố năm 2024;

- Tổ chức kiểm tra, nghiệm thu kết quả kiểm kê đất đai và lập bản đồ hiện trạng sử dụng đất năm 2024 cấp xã trước khi tiếp nhận, kiểm tra và chịu trách nhiệm về kết quả thực hiện của cấp thành phố trước khi trình UBND cấp thành phố phê duyệt;

- Tham gia tập huấn chuyên môn nghiệp vụ kiểm kê đất đai năm 2024 do Sở Tài nguyên và Môi trường tổ chức;

- Tham mưu thường xuyên kiểm tra, đôn đốc, tháo gỡ kịp thời những khó khăn, vướng mắc trong quá trình thực hiện;

- Báo cáo khó khăn vướng mắc; lỗi kỹ thuật khi sử dụng phần mềm kiểm kê để kịp thời giải quyết đảm bảo tiến độ;

- Tổ chức lập báo cáo tổng hợp về kết quả kiểm kê và xây dựng bản đồ hiện trạng sử dụng đất năm 2024 của thành phố, tham mưu UBND thành phố báo cáo UBND tỉnh trước ngày 01/3/2025.

2. Phòng Tài chính - Kế hoạch

- Phối hợp với Phòng Tài nguyên và Môi trường và các đơn vị có liên quan tham mưu UBND Thành phố bố trí kinh phí thực hiện kiểm kê đất đai và lập bản đồ hiện trạng sử dụng đất năm 2024 theo quy định.

3. Phòng Nội vụ

- Cung cấp các thông tin, hồ sơ tài liệu, bản đồ liên quan đến địa giới hành chính của các đơn vị hành chính cấp xã trong toàn Thành phố; phối hợp với Phòng Tài nguyên và Môi trường tham mưu chỉ đạo giải quyết các trường hợp có vướng mắc về địa giới hành chính (nếu có).

4. Ban chỉ huy Quân sự, Công an thành phố, các đồn Biên phòng:

- Phối hợp với Phòng Tài nguyên và Môi trường, UBND các xã, thực hiện rà soát, kiểm kê quỹ đất quốc phòng, đất an ninh đang quản lý sử dụng để thống nhất số liệu phục vụ yêu cầu tổng hợp kết quả kiểm kê đất đai, lập bản đồ hiện trạng sử dụng đất năm 2024.

5. Phòng Kinh tế

- Phối hợp với Phòng Tài nguyên và Môi trường trong việc cung cấp số liệu, bản đồ về hiện trạng rừng và các nội dung khác có liên quan, đồng thời rà soát nhằm đảm bảo thống nhất với số liệu kiểm kê đất đai năm 2024 trên địa bàn thành phố và các nội dung có liên quan đến kiểm kê đất đai chuyên đề theo chỉ đạo của Chính phủ, của tỉnh.

6. Chi nhánh Văn phòng Đăng ký đất đai thành phố Móng Cái

Rà soát, tổng hợp các thửa đất có biến động về loại đất, loại đối tượng sử dụng đất, đối tượng quản lý đất trong kỳ kiểm kê đất đai từ hồ sơ địa chính và các hồ sơ thủ tục về đất đai liên quan (*theo mẫu quy định*) gửi UBND cấp xã **trước ngày 15/10/2024** để thực hiện kiểm kê đất đai; trường hợp sau ngày gửi bản tổng hợp các trường hợp biến động mà phát sinh các trường hợp biến động mới thì phải tổng hợp và gửi bổ sung chậm nhất vào ngày 31/12/2024.

7. Các phòng, ban, cơ quan, đơn vị trên địa bàn thành phố

- Phối hợp chặt chẽ với Phòng Tài nguyên và Môi trường, cử cán bộ tham gia công tác kiểm kê đất đai, lập bản đồ hiện trạng sử dụng đất.

- Cung cấp (*không thu phí*) đối với các thông tin, tài liệu, hồ sơ có liên quan đến việc sử dụng đất đai do ngành, đơn vị quản lý.

- Thống nhất số liệu, tham gia ý kiến xây dựng báo cáo kết quả kiểm kê đất đai năm 2024.

8. Trung tâm Truyền thông Văn hóa

- Tuyên truyền về chủ trương, kế hoạch kiểm kê đất đai và lập bản đồ hiện trạng sử dụng đất năm 2024 thành phố Móng Cái trên các phương tiện thông tin đại chúng ở địa phương; Công bố kế hoạch kiểm kê đất đai và lập bản đồ hiện trạng sử dụng đất năm 2024 thành phố Móng Cái trên Trang thông tin điện tử của UBND thành phố địa chỉ: <https://www.mongcai.quangninh.gov.vn>

9. Ủy ban nhân dân cấp xã

- Thành lập ban chỉ đạo kiểm kê đất đai để thực hiện kiểm kê đất đai do đồng chí Chủ tịch UBND cấp xã làm trưởng ban, đồng chí Phó Chủ tịch UBND cấp xã phụ trách công tác Tài nguyên và Môi trường làm phó ban, đồng chí Công chức địa chính cùng đại diện các ban, ngành có liên quan là thành viên. Ban chỉ đạo kiểm kê có trách nhiệm giúp UBND cấp xã xây dựng kế hoạch và chỉ đạo thực hiện công tác kiểm kê đất đai năm 2024 trên địa bàn, đảm bảo hoàn thành kế hoạch đã đề ra.

- Thành lập tổ giúp việc Ban chỉ đạo thực hiện các công việc kiểm kê

thuộc trách nhiệm của cấp xã.

- Chủ tịch UBND cấp xã chịu trách nhiệm trước Chủ tịch UBND Thành phố trong việc thực hiện kiểm kê đất đai và lập bản đồ hiện trạng sử dụng đất năm 2024 trên địa bàn.

- Chỉ đạo công chức địa chính cung cấp các tài liệu liên quan về bản đồ, quyết định thu hồi đất, giao đất, chuyển mục đích sử dụng đất, biến động đất đai tự nhiên, tình hình sử dụng đất, tranh chấp đất đai, sử dụng đất sai mục đích... trên địa bàn cấp xã cho đơn vị có liên quan; phối hợp thực hiện hoàn thiện các biểu mẫu và bản đồ hiện trạng sử dụng đất theo quy định của Bộ Tài nguyên và Môi trường.

- Tổ chức thực hiện kiểm kê đất đai, xây dựng bản đồ hiện trạng sử dụng đất bảo đảm chất lượng và hoàn thành việc kiểm kê đất đai, lập bản đồ hiện trạng sử dụng đất năm 2024 của cấp xã **trước ngày 16/01/2025**.

VII. TỔ CHỨC THỰC HIỆN

1. Trên cơ sở nhiệm vụ của Kế hoạch này, UBND cấp xã xây dựng kế hoạch cụ thể và tổ chức thực hiện kiểm kê đất đai, lập bản đồ hiện trạng sử dụng đất năm 2024 của đơn vị mình đảm bảo chất lượng và tiến độ theo quy định. Trong quá trình triển khai thực hiện nếu có khó khăn, vướng mắc phát sinh, các đơn vị kịp thời báo cáo về UBND Thành phố (qua Phòng Tài nguyên và Môi trường) để phối hợp, giải quyết.

2. Giao Phòng Tài nguyên và Môi trường chịu trách nhiệm theo dõi, đôn đốc thực hiện Kế hoạch này và tổng hợp, tham mưu UBND thành phố báo cáo UBND tỉnh kết quả thực hiện theo đúng thời gian quy định./.

Nơi nhận:

- UBND tỉnh (b/c);
- Sở TNMT (b/c);
- TT Thành ủy, TT HĐND TP (b/c);
- TT UBND TP (c/d);
- Các cơ quan, đơn vị thuộc UBND TP (t/h);
- CA TP, BCHQS TP (t/h);
- Các Đồn BP trên địa bàn TP (t/h);
- Các DN, HTX trên địa bàn TP, công bố trên Cổng thông tin điện tử của Thành phố (t/h);
- UBND các xã, phường (t/h);
- VP1, V4;
- Lưu: VT.

TM. ỦY BAN NHÂN DÂN
KT. CHỦ TỊCH
PHÓ CHỦ TỊCH



Nguyễn Phúc Vinh







Móng Cái, ngày 02 tháng 10 năm 2024

PHIẾU TRÌNH

Kính gửi: Thường trực UBND Thành phố.

Nội dung trình: Kế hoạch kiểm kê đất đai năm 2024.

Bộ phận trình: Chuyên viên phụ trách lĩnh vực đất đai, TNMT (V4).

TÓM TẮT NỘI DUNG VÀ KIẾN NGHỊ	Ý KIẾN CỦA LÃNH ĐẠO
<p>1. Nội dung và ý kiến của các cơ quan liên quan:</p> <p>Căn cứ Kế hoạch số 210/KH-UBND ngày 20 tháng 9 năm 2024 của Ủy ban nhân dân tỉnh Quảng Ninh về Kế hoạch kiểm kê đất đai và lập bản đồ hiện trạng sử dụng đất năm 2024 trên địa bàn tỉnh Quảng Ninh;</p> <p>Theo đề nghị của Phòng Tài nguyên và Môi trường tại Công văn số 961/TNMT ngày 26/9/2024,</p>	<p>Ý kiến của đ/c Nguyễn Phúc Vinh, Phó Chủ tịch UBND Thành phố</p> 
<p>2. Kiến nghị của Chuyên viên sau khi thẩm tra:</p> <p>Kính trình Thường trực UBND Thành phố phê duyệt Kế hoạch kiểm kê đất đai năm 2024.</p> <p>Ngày 02/10/2024 Người trình</p>  <p>Bùi Huy Tường</p>	<p>Ý kiến của Nguyễn Thu Hương, Phó Chủ tịch UBND Thành phố</p> 
<p>Ngày 02/10/2024 Lãnh đạo Văn phòng</p>  <p>Phạm Văn Hoan</p>	<p>Ý kiến của đ/c Đỗ Văn Tuấn, Phó Chủ tịch Thường trực UBND Thành phố</p>  <p>Ý kiến của đ/c Hồ Quang Huy, Chủ tịch UBND Thành phố</p> <p><Đang ý></p> 

**UBND THÀNH PHỐ MÓNG CÁI
PHÒNG TÀI NGUYÊN VÀ MÔI TRƯỜNG**

Số **961**/TNMT

“Về việc đề nghị phê duyệt Kế hoạch kiểm kê đất đai, lập bản đồ hiện trạng sử dụng đất năm 2024 thành phố Móng Cái”

**CỘNG HÒA XÃ HỘI CHỦ NGHĨA VIỆT NAM
Độc lập - Tự do - Hạnh phúc**

Móng Cái, ngày **26** tháng 9 năm 2024

Kính gửi: Ủy ban nhân dân thành phố Móng Cái.

Căn cứ Luật Đất đai ngày 18 tháng 01 năm 2024; Luật sửa đổi, bổ sung một số điều của Luật Đất đai số 31/2024/QH15

Căn cứ Nghị định số 102/2024/NĐ-CP ngày 30 tháng 7 năm 2024 của Chính phủ quy định chi tiết thi hành một số điều của Luật Đất đai;

Căn cứ Chỉ thị số 22/CT-TTg ngày 23/7/2024 của Thủ tướng Chính phủ về việc kiểm kê đất đai năm 2024;

Căn cứ Thông tư số 08/2024/TT-BTNMT ngày 31/7/2024 của Bộ Tài nguyên và Môi trường Quy định về thống kê, kiểm kê đất đai và lập bản đồ hiện trạng sử dụng đất;

Căn cứ Kế hoạch số 210/KH-UBND ngày 20 tháng 9 năm 2024 của Ủy ban nhân dân tỉnh Quảng Ninh về Kế hoạch kiểm kê đất đai và lập bản đồ hiện trạng sử dụng đất năm 2024 trên địa bàn tỉnh Quảng Ninh.

Để triển khai công tác kiểm kê đất đai, lập bản đồ hiện trạng sử dụng đất năm 2024 đảm bảo đúng quy định của pháp luật, thực hiện đầy đủ, chính xác, đúng thời gian; bảo đảm tính khách quan, trung thực, phản ánh đúng thực tế sử dụng đất. phòng Tài nguyên và Môi trường tham mưu UBND thành phố Kế hoạch “Kiểm kê đất đai và lập bản đồ hiện trạng sử dụng đất năm 2024 trên địa bàn thành phố Móng Cái”, cụ thể tại bản dự thảo kèm theo.

Phòng Tài nguyên và Môi trường kính đề nghị UBND thành phố xem xét phê duyệt./.

Nơi nhận:

- TT UBND thành phố (BC);
- Lưu TNMT.

TRƯỞNG PHÒNG



Ngô Văn Đường



Móng Cái, ngày tháng 9 năm 2024

KẾ HOẠCH
Thực hiện kiểm kê đất đai, lập bản đồ hiện trạng
sử dụng đất năm 2024 thành phố Móng Cái.

Căn cứ Luật Đất đai ngày 18 tháng 01 năm 2024; Luật sửa đổi, bổ sung một số điều của Luật Đất đai số 31/2024/QH15

Căn cứ Nghị định số 102/2024/NĐ-CP ngày 30 tháng 7 năm 2024 của Chính phủ quy định chi tiết thi hành một số điều của Luật Đất đai;

Căn cứ Chỉ thị số 22/CT-TTg ngày 23/7/2024 của Thủ tướng Chính phủ về việc kiểm kê đất đai năm 2024;

Căn cứ Thông tư số 08/2024/TT-BTNMT ngày 31/7/2024 của Bộ Tài nguyên và Môi trường Quy định về thống kê, kiểm kê đất đai và lập bản đồ hiện trạng sử dụng đất;

Căn cứ Kế hoạch số 210/KH-UBND ngày 20 tháng 9 năm 2024 của Ủy ban nhân dân tỉnh Quảng Ninh về Kế hoạch kiểm kê đất đai và lập bản đồ hiện trạng sử dụng đất năm 2024 trên địa bàn tỉnh Quảng Ninh.

Ủy ban nhân dân thành phố Móng Cái ban hành kế hoạch thực hiện Kiểm kê đất đai và lập bản đồ hiện trạng sử dụng đất năm 2024 trên địa bàn thành phố Móng Cái với các nội dung như sau:

I. MỤC ĐÍCH YÊU CẦU

1. Mục đích

- Việc kiểm kê đất đai, lập bản đồ hiện trạng sử dụng đất năm 2024 trên địa bàn thành phố Móng Cái nhằm đánh giá hiện trạng sử dụng đất của từng đơn vị hành chính các cấp xã và Thành phố, hiện trạng quỹ đất đang quản lý, sử dụng, quỹ đất chưa sử dụng; đánh giá đúng thực trạng tình hình quản lý, sử dụng đất, tình hình biến động đất đai, tình hình thực hiện quy hoạch, kế hoạch sử dụng đất đã được phê duyệt, tình hình thực hiện đo đạc, cấp Giấy chứng nhận quyền sử dụng đất, lập hồ sơ địa chính. Trên cơ sở đó đề xuất các giải pháp nâng cao hiệu quả quản lý, sử dụng đất trên địa bàn thành phố Móng Cái.

- Cung cấp số liệu tổng hợp, báo cáo chỉ tiêu thống kê quốc gia; phục vụ nhu cầu thông tin đất đai cho các hoạt động kinh tế - xã hội, quốc phòng, an ninh, nghiên cứu khoa học, giáo dục và đào tạo và các nhu cầu sử dụng đất của ngành, các lĩnh vực xã hội khác.

2. Yêu cầu:

- Công tác tổ chức, điều tra thu thập, xử lý, tổng hợp, công bố và lưu trữ dữ liệu kiểm kê phải được thực hiện nghiêm túc và đảm bảo theo đúng quy định của pháp luật.

- Kết quả kiểm kê đất đai và lập bản đồ hiện trạng sử dụng đất năm 2024 phải được thực hiện đầy đủ, chính xác, đúng thời gian; bảo đảm tính khách quan, trung thực, phản ánh đúng thực tế sử dụng đất và đảm bảo theo đúng quy định

của pháp luật.

- Kiểm kê đất đai phải được thực hiện trực tiếp từ đơn vị hành chính cấp xã; quá trình thực hiện phải được kiểm soát chặt chẽ, nâng cao chất lượng, hiệu quả, khắc phục hạn chế, tồn tại của các kỳ kiểm kê trước đây.

II. PHẠM VI, ĐỐI TƯỢNG, NỘI DUNG KIỂM KÊ ĐẤT ĐAI VÀ LẬP BẢN ĐỒ HIỆN TRẠNG SỬ DỤNG ĐẤT (KIỂM KÊ ĐẤT ĐAI NĂM 2024)

1. Phạm vi kiểm kê đất đai năm 2024 của thành phố Móng Cái

- Kiểm kê đất đai và lập bản đồ hiện trạng sử dụng đất năm 2024 được tiến hành trong phạm vi toàn thành phố Móng Cái theo các cấp hành chính, trong đó cấp xã là đơn vị cơ bản thực hiện kiểm kê đất đai. Kết quả kiểm kê đất đai năm 2024 của cấp xã là cơ sở để tổng hợp số liệu kiểm kê đất đai, lập bản đồ hiện trạng sử dụng đất của Thành phố.

2. Đối tượng kiểm kê đất đai

Đối tượng kiểm kê đất đai gồm: Kiểm kê đất đai về diện tích các loại đất, về các loại đối tượng sử dụng đất, đối tượng được nhà nước giao quản lý đất được thực hiện theo quy định.

3. Nội dung kiểm kê đất đai và lập bản đồ hiện trạng sử dụng đất

3.1. Nội dung kiểm kê đất đai

- Nội dung kiểm kê đất đai năm 2024 trên địa bàn thành phố Móng Cái được thực hiện theo từng đơn vị hành chính các cấp (*cấp xã và Thành phố*), xác định được diện tích các loại đất; diện tích các đối tượng đang quản lý, sử dụng đất theo quy định của pháp luật đất đai hiện hành.

- Kiểm kê chi tiết một số loại đất theo yêu cầu của Chính phủ, Bộ Tài nguyên và Môi trường (*theo Văn bản chỉ đạo, hướng dẫn*).

3.2. Lập bản đồ hiện trạng sử dụng đất

- Bản đồ hiện trạng sử dụng đất năm 2024 được xây dựng trên phạm vi toàn thành phố theo đơn vị hành chính các cấp (*cấp xã và thành phố*). Trong đó, bản đồ hiện trạng sử dụng đất cấp xã được lập là bản đồ hiện trạng sử dụng đất cơ bản, bản đồ hiện trạng sử dụng đất cấp huyện tổng hợp từ bản đồ hiện trạng sử dụng đất cấp xã.

- Nội dung, phương pháp và ký hiệu thể hiện trên bản đồ hiện trạng sử dụng đất thực hiện theo quy định.

3.3. Phân tích, đánh giá tình hình quản lý, sử dụng đất đến năm 2024

Trên cơ sở số liệu kiểm kê đất đai đã được tổng hợp, thực hiện phân tích, đánh giá đúng thực trạng tình hình sử dụng quỹ đất, tình hình biến động đất đai của từng địa phương và phạm vi toàn huyện, nhất là tình hình thực hiện quy hoạch, kế hoạch sử dụng đất, tình hình giao đất, cho thuê đất, đo đạc lập bản đồ địa chính, cấp Giấy chứng nhận quyền sử dụng đất, lập hồ sơ địa chính của từng đơn vị hành chính cấp xã và thành phố. Phân tích, làm rõ những nguyên nhân hạn chế, tồn tại và đề xuất biện pháp khắc phục.

3.4. Xây dựng báo cáo kết quả kiểm kê đất đai năm 2024

Trên cơ sở số liệu kiểm kê diện tích đất đai năm 2024, số liệu kiểm kê đất đai năm 2019 và số liệu thống kê đất đai các năm 2020, 2021, 2022 và 2023, từng cấp phải xây dựng báo cáo kết quả kiểm kê đất đai tại thời điểm năm 2024. Nội dung báo cáo như sau:

- Tình hình tổ chức thực hiện; phương pháp điều tra, thu thập số liệu kiểm kê đất đai, nguồn gốc số liệu thu thập tại cấp xã, huyện và đánh giá độ tin cậy của

nguồn tài liệu và phương pháp lập bản đồ hiện trạng sử dụng đất;

- Phân tích, đánh giá hiện trạng sử dụng đất theo các chỉ tiêu kiểm kê; đánh giá tình hình biến động và phân tích nguyên nhân biến động về sử dụng đất giữa năm kiểm kê với số liệu của 02 kỳ kiểm kê gần nhất; đánh giá tình hình thực hiện quy hoạch, kế hoạch, chuyển mục đích sử dụng đất trong kỳ kiểm kê đất đai; tình hình giao đất, cho thuê đất, cho phép chuyển mục đích sử dụng đất nhưng chưa thực hiện; tình hình và nguyên nhân chuyển mục đích sử dụng đất khác với hồ sơ địa chính; tình hình chuyển đổi cơ cấu đất trồng lúa; tình hình đất ngập nước; tình hình tranh chấp, giải quyết tranh chấp địa giới hành chính thực hiện trong kỳ kiểm kê (nếu có);

- Đề xuất, kiến nghị biện pháp tăng cường quản lý đất đai, nâng cao hiệu quả sử dụng đất đai.

4. Giải pháp thực thực hiện kiểm kê đất đai năm 2024

- Việc kiểm kê đất đai, lập bản đồ hiện trạng sử dụng đất năm 2024 trên địa bàn thành phố Móng Cái được thực hiện theo đúng phương pháp quy định; trong đó phải khoanh vẽ tất cả các khoanh đất theo từng loại đất của từng đối tượng sử dụng đất, đối tượng quản lý đất cần kiểm kê trong phạm vi hành chính từng xã lên bản đồ điều tra để bảo đảm tổng hợp đầy đủ số liệu kiểm kê đất đai.

- Áp dụng công nghệ thông tin để thực hiện số hóa toàn bộ kết quả điều tra, khoanh vẽ các loại đất, các loại đối tượng kiểm kê và sử dụng phần mềm kiểm kê để tổng hợp đầy đủ, chính xác số liệu kiểm kê; đồng thời lập bản đồ hiện trạng sử dụng đất các cấp ở dạng số để khai thác sử dụng thuận tiện, lâu dài.

- Tăng cường kiểm tra, giám sát chặt chẽ trong quá trình thực hiện; đặc biệt coi trọng việc kiểm tra nghiệm thu kết quả thực hiện của tất cả các công đoạn ở các cấp, nhất là việc thực hiện ở cấp xã nhằm bảo đảm yêu cầu chất lượng, tính trung thực của số liệu kiểm kê đất đai năm 2024.

- Đơn vị, cá nhân trực tiếp thực hiện từng nhiệm vụ về kiểm kê đất đai, lập bản đồ hiện trạng sử dụng đất năm 2024 trên địa bàn thành phố Móng Cái có trách nhiệm tự kiểm tra kết quả trong suốt quá trình thực hiện và sau khi hoàn thành mỗi sản phẩm;

- Ủy ban nhân dân cấp xã kiểm tra và chịu trách nhiệm về kết quả thực hiện của cấp xã trước khi trình phê duyệt;

- Phòng Tài nguyên và Môi trường kiểm tra thẩm định việc khoanh vẽ và tổng hợp số liệu của 1/3 tổng diện tích thuộc mỗi xã trên địa bàn thành phố.

III. THỜI ĐIỂM KIỂM KÊ VÀ THỜI HẠN HOÀN THÀNH

1. Thời điểm kiểm kê đất đai và lập bản đồ hiện trạng sử dụng đất năm 2024 được tính đến hết ngày 31 tháng 12 năm 2024.

2. Thời gian thực hiện và thời điểm nộp báo cáo kết quả kiểm kê đất đai và lập bản đồ hiện trạng sử dụng đất năm 2024 được quy định như sau:

- Ủy ban nhân dân cấp xã triển khai thực hiện từ ngày 01 tháng 8 năm 2024 (trong thời gian thực hiện phải tiếp tục tổng hợp tất cả các trường hợp biến động đất đai đến ngày 31 tháng 12 năm 2024); hoàn thành và nộp báo cáo kết quả lên Ủy ban nhân dân thành phố trước ngày 16 tháng 01 năm 2025;

- Ủy ban nhân dân thành phố hoàn thành và nộp báo cáo kết quả lên Ủy ban nhân dân tỉnh trước ngày 01 tháng 3 năm 2025;

IV. SẢN PHẨM GIAO NỘP KIỂM KÊ ĐẤT ĐAI.

1. Hồ sơ kiểm kê đất đai năm 2024 cấp xã gồm:

- Bản đồ kiểm kê đất đai cấp xã file diện tích tạo vùng kết nối dữ liệu của

bản đồ và Bảng liệt kê danh sách các khoanh đất thống kê, kiểm kê đất đai kèm theo (01 bộ số);

- Bảng tổng hợp các trường hợp biến động trong kỳ kiểm kê do Chi nhánh Văn phòng đăng ký đất đai gửi đến đã được ủy ban nhân dân cấp xã rà soát thực tế, xác nhận (01 bộ giấy);

- Biểu số liệu kiểm kê đất đai (01 bộ giấy và 01 bộ số);

- Bản đồ hiện trạng sử dụng đất và báo cáo thuyết minh bản đồ hiện trạng sử dụng đất (01 bộ giấy và 01 bộ số khuôn dạng *.DGN; file điện tích tạo vùng);

- Báo cáo kết quả kiểm kê đất đai (01 bộ giấy);

2. Hồ sơ kiểm kê đất đai năm 2024 của thành phố gồm:

- Bản đồ kiểm kê đất đai và Bảng liệt kê danh sách các khoanh đất thống kê, kiểm kê đất đai kèm theo (01 bộ số);

- Biểu số liệu kiểm kê đất đai cấp xã (01 bộ giấy và 01 bộ số);

- Bản đồ hiện trạng sử dụng đất cấp xã (01 bộ số);

- Biểu số liệu kiểm kê đất đai thành phố (01 bộ giấy và 01 bộ số);

- Bản đồ hiện trạng sử dụng đất thành phố và Báo cáo thuyết minh bản đồ hiện trạng sử dụng đất (01 bộ giấy và 01 bộ số);

- Báo cáo kết quả kiểm kê đất đai thành phố (01 bộ giấy và 01 bộ số);

- Báo cáo thuyết minh hiện trạng sử dụng đất (01 bộ giấy và 01 bộ số)

* Ngoài hồ sơ giao nộp kết quả kiểm kê hiện trạng sử dụng đất năm 2024 của các cấp được thực hiện theo quy và các tài liệu kiểm kê chi tiết theo yêu cầu của Chính phủ, Bộ Tài nguyên và Môi trường (nếu có).

V. KINH PHÍ THỰC HIỆN:

Kinh phí thực hiện kiểm kê đất đai, lập bản đồ hiện trạng sử dụng đất năm 2024 do ngân sách nhà nước đảm bảo theo đúng quy định của pháp luật.

VI. TRÁCH NHIỆM CỦA CÁC CƠ QUAN, ĐƠN VỊ.

1. Phòng Tài nguyên và Môi trường

- Lập Phương án - Dự toán kiểm kê đất đai và lập bản đồ hiện trạng sử dụng đất năm 2024 cấp thành phố, cấp xã trình Ủy ban nhân dân Thành phố phê duyệt theo quy định;

- Chủ trì, phối hợp với cơ quan, đơn vị có liên quan tham mưu thành lập Ban chỉ đạo kiểm kê đất đai cấp thành phố năm 2024;

- Tổ chức kiểm tra, nghiệm thu kết quả kiểm kê đất đai và lập bản đồ hiện trạng sử dụng đất năm 2024 cấp xã trước khi tiếp nhận, kiểm tra và chịu trách nhiệm về kết quả thực hiện của cấp thành phố trước khi trình Ủy ban nhân dân cấp thành phố phê duyệt;

- Tham gia tập huấn chuyên môn nghiệp vụ kiểm kê đất đai năm 2024 do Sở Tài nguyên và Môi trường tổ chức;

- Tham mưu thường xuyên kiểm tra, đôn đốc, tháo gỡ kịp thời những khó khăn, vướng mắc trong quá trình thực hiện;

- Báo cáo khó khăn vướng mắc; lỗi kỹ thuật khi sử dụng phần mềm kiểm kê để kịp thời giải quyết đảm bảo tiến độ;

- Tổ chức lập báo cáo tổng hợp về kết quả kiểm kê và xây dựng bản đồ hiện trạng sử dụng đất năm 2024 của thành phố, tham mưu Ủy ban nhân dân thành phố báo cáo Ủy ban nhân dân tỉnh trước ngày 01/3/2025.

2. Phòng Tài chính – Kế hoạch

- Phối hợp với Phòng Tài nguyên và Môi trường và các đơn vị có liên quan tham mưu Ủy ban nhân dân thành phố bố trí kinh phí thực hiện kiểm kê đất đai và

lập bản đồ hiện trạng sử dụng đất năm 2024 theo quy định.

3. Phòng Nội vụ

- Cung cấp các thông tin, hồ sơ tài liệu, bản đồ liên quan đến Địa giới hành chính của các đơn vị hành chính cấp xã trong toàn thành phố; phối hợp với Phòng Tài nguyên và Môi trường trong việc chỉ đạo giải quyết các trường hợp có vướng mắc về địa giới hành chính (nếu có).

4. Ban chỉ huy Quân sự thành phố, Công an thành phố, các Đồn Biên phòng:

- Phối hợp với phòng Tài nguyên và Môi trường, Ủy ban nhân dân các xã, thực hiện rà soát, kiểm kê quỹ đất quốc phòng, đất an ninh đang quản lý sử dụng để thống nhất số liệu phục vụ yêu cầu tổng hợp kết quả kiểm kê đất đai, lập bản đồ hiện trạng sử dụng đất năm 2024.

5. Phòng Kinh tế:

Phối hợp với Phòng Tài nguyên và Môi trường trong việc cung cấp số liệu, bản đồ về hiện trạng rừng và các nội dung khác có liên quan, đồng thời rà soát nhằm đảm bảo thống nhất với số liệu kiểm kê đất đai năm 2024 trên địa bàn thành phố và các nội dung có liên quan đến kiểm kê đất đai chuyên đề theo chỉ đạo của Chính phủ, của tỉnh.

6. Chi nhánh Văn phòng Đăng ký đất đai:

Rà soát, tổng hợp các thửa đất có biến động về loại đất, loại đối tượng sử dụng đất, đối tượng quản lý đất trong kỳ kiểm kê đất đai từ hồ sơ địa chính và các hồ sơ thủ tục về đất đai liên quan (*theo mẫu quy định*) gửi Ủy ban nhân dân cấp xã **trước ngày 15/10/2024** để thực hiện kiểm kê đất đai; trường hợp sau ngày gửi bản tổng hợp các trường hợp biến động mà phát sinh các trường hợp biến động mới thì phải tổng hợp và gửi bổ sung chậm nhất vào ngày 31/12/2024.

7. Các phòng, ban, cơ quan, đơn vị trên địa bàn thành phố:

- Phối hợp chặt chẽ với Phòng Tài nguyên và Môi trường, cử cán bộ tham gia công tác kiểm kê đất đai, lập bản đồ hiện trạng sử dụng đất.

- Cung cấp (*không thu phí*) đối với các thông tin, tài liệu, hồ sơ có liên quan đến việc sử dụng đất đai do ngành, đơn vị quản lý.

- Thống nhất số liệu, tham gia ý kiến xây dựng báo cáo kết quả kiểm kê đất đai năm 2024.

8. Trung tâm Truyền thông Văn hóa Thành phố.

- Tuyên truyền về chủ trương, kế hoạch kiểm kê đất đai và lập bản đồ hiện trạng sử dụng đất năm 2024 thành phố Móng Cái trên các phương tiện thông tin đại chúng ở địa phương; Đăng kế hoạch kiểm kê đất đai và lập bản đồ hiện trạng sử dụng đất năm 2024 thành phố Móng Cái trên Trang thông tin điện tử của Ủy ban nhân dân thành phố địa chỉ: <https://www.mongcai.quangninh.gov.vn>

9. Ủy ban nhân dân cấp xã:

- Thành lập ban chỉ đạo kiểm kê đất đai để thực hiện kiểm kê đất đai do đồng chí Chủ tịch Ủy ban nhân dân cấp xã làm trưởng ban, đồng chí Phó Chủ tịch Ủy ban nhân dân cấp xã phụ trách công tác Tài nguyên và Môi trường làm phó ban, đồng chí Công chức địa chính cùng đại diện các ban, ngành có liên quan là thành viên. Ban chỉ đạo kiểm kê có trách nhiệm giúp Ủy ban nhân dân cấp xã xây dựng kế hoạch và chỉ đạo thực hiện công tác kiểm kê đất đai năm 2024 trên địa bàn, đảm bảo hoàn thành kế hoạch đã đề ra.

- Thành lập tổ giúp việc Ban chỉ đạo thực hiện các công việc kiểm kê thuộc trách nhiệm của cấp xã.

- Chủ tịch Ủy ban nhân dân cấp xã chịu trách nhiệm trước Chủ tịch Ủy ban nhân dân thành phố trong việc thực hiện kiểm kê đất đai và lập bản đồ hiện trạng sử dụng đất năm 2024 trên địa bàn.

- Chỉ đạo công chức địa chính cung cấp các tài liệu liên quan về bản đồ, quyết định thu hồi, giao đất, chuyển mục đích sử dụng đất, biến động đất đai tự nhiên, tình hình sử dụng đất, tranh chấp đất đai, sử dụng đất sai mục đích... trên địa bàn cấp xã cho đơn vị có liên quan; phối hợp thực hiện hoàn thiện các biểu mẫu và bản đồ hiện trạng sử dụng đất theo quy định của Bộ Tài nguyên và Môi trường.

- Tổ chức thực hiện kiểm kê đất đai, xây dựng bản đồ hiện trạng sử dụng đất bảo đảm chất lượng và hoàn thành việc kiểm kê đất đai, lập bản đồ hiện trạng sử dụng đất năm 2024 của cấp xã trước ngày 16/01/2025.

VII. TỔ CHỨC THỰC HIỆN

1. Trên cơ sở nhiệm vụ của Kế hoạch này Ủy ban nhân dân cấp xã xây dựng kế hoạch cụ thể và tổ chức thực hiện kiểm kê đất đai, lập bản đồ hiện trạng sử dụng đất năm 2024 của đơn vị mình đảm bảo chất lượng và tiến độ theo quy định. Trong quá trình triển khai thực hiện nếu có khó khăn, vướng mắc phát sinh, các đơn vị kịp thời báo cáo về Ủy ban nhân dân thành phố (qua Phòng Tài nguyên và Môi trường) để phối hợp, giải quyết.

2. Giao Phòng Tài nguyên và Môi trường chịu trách nhiệm theo dõi, đôn đốc thực hiện Kế hoạch này và tổng hợp, tham mưu Ủy ban nhân dân thành phố báo cáo Ủy ban nhân dân tỉnh kết quả thực hiện theo đúng thời gian quy định./.

Nơi nhận:

- Ủy ban nhân dân tỉnh (báo cáo);
- Sở Tài nguyên và Môi trường (báo cáo);
- Thường trực Thành ủy (báo cáo);
- Thường trực HĐND TP (báo cáo);
- Chủ tịch, các PCT UBND TP;
- Các Phòng, ban, ngành, đơn vị thuộc TP;
- Công an TP;
- Ban chỉ huy quân sự TP;
- Các Đoàn Biên phòng trên địa bàn TP;
- Các Doanh nghiệp, Hợp tác xã trên địa bàn TP;
- Ủy ban nhân dân các xã, phường;
- Lưu: VT, TH.

TM. ỦY BAN NHÂN DÂN
KT. CHỦ TỊCH
PHÓ CHỦ TỊCH

Nguyễn Phúc Vinh